

INFORME DE MONITOREO DE MEDIOS*

Fecha: 24/08/2022

Semana N° 34

Coordinación de Vigilancia Epidemiológica

*Vigilancia basada en eventos de interés epidemiológico mediante el monitoreo de medios abiertos de comunicación locales y nacionales.

Reporte de eventos:

Amenaza	Tema	Medio	Fecha	Resumen	Liga	Prioridad
Biológico	Falta de agua potable	Diario de Morelos	24 agosto 2022	Se manifiestan vecinos de la colonia Ampliación Maravillas contra el Ayuntamiento de Cuernavaca, a cargo del alcalde José Luis Uriostegui Salgado, luego de que llevan sin agua potable más de un mes y "la situación es desesperante y angustiosa"; amenazan con cerrar vías de comunicación para que las autoridades les hagan caso.	https://www.diariodemorelos.com/noticias/desperados-en-ampliacion-maravillas-por-falta-de-agua-en-cuernavaca	Bajo
Biológico	Riesgo por lluvias	Diario de Morelos	24 agosto 2022	Cien familias de la colonia Granjas cada temporada de lluvias se inundan por la falta de un drenaje pluvial eficiente, que permita que el agua que baja hacia este punto de Cuernavaca tenga un desagüe.	https://www.diariodemorelos.com/noticias/corren-riesgo-cien-familias-en-las-granjas	Bajo
Biológico	Deficiencias en la recolección de basura	La Unión	24 agosto 2022	La presidenta municipal admitió que existen deficiencias en el servicio de recolección de basura, ya que son insuficientes los vehículos destinados a esta labor, además de que no todos están en óptimas condiciones.	https://www.launion.com.mx/morelos/zona-sur/noticias/212114-deficiente-el-servicio-de-recoleccion-de-basura-en-puerto-de-ixtla.html	Bajo



<http://ssm.gob.mx>



Servicios de Salud Morelos



@MorelosSalud

Callejón Borda N°3 Col. Centro C.P. 62000
Teléfono (777) 312 62 31 / 314 33 36 ext. 222

**Calle Gómez Azcárate No. 205, Col. Lomas de la Selva
C.P. 62270, Cuernavaca, Morelos. Tel.: 777 102 25 56**

INFORME DE RIESGOS METEOROLÓGICOS

Fecha: 24/08/2022

Semana N° 34

Coordinación de Vigilancia Epidemiológica

Fuente: Servicio Meteorológico Nacional de México, CONAGUA.

LLUVIAS PUNTUALES MUY FUERTES QUE PODRÍAN GENERAR DESLAVES E INUNDACIONES EN ZONAS DE SONORA, CHIHUAHUA, COAHUILA, DURANGO, JALISCO, MICHOACÁN, OAXACA y CHIAPAS

Para hoy, el **monzón mexicano** se mantendrá sobre el noroeste del territorio nacional, continuará interactuando con un **sistema frontal** (fuera de temporada) sobre la frontera norte de México y ambos sistemas generarán lluvias puntuales fuertes en Sinaloa y Nuevo León, puntuales muy fuertes en Sonora, Chihuahua, Coahuila y Durango, todas con posibles granizadas, además de chubascos en la Península de Baja California. **Canales de baja presión** en el interior del país, en combinación con el ingreso de humedad proveniente de ambos océanos, originarán lluvias puntuales fuertes a muy fuertes acompañadas de descargas eléctricas y posibles granizadas sobre entidades del occidente, sur, y sureste mexicano, así como chubascos y lluvias puntuales fuertes en el noreste, centro y oriente del territorio, incluido el Valle de México. El ingreso y avance de la **onda tropical Núm. 24**, sobre la Península de Yucatán, producirá lluvias fuertes en zonas de Campeche, Yucatán y Quintana Roo. Finalmente, persistirá el ambiente vespertino cálido a caluroso sobre la mayor parte de la República Mexicana, con temperaturas máximas muy calurosas, superiores a 40°C en zonas de Baja California, Sonora, Nuevo León y Tamaulipas.

Las lluvias mencionadas podrán estar acompañadas de descargas eléctricas fuertes rachas de viento y posible caída de granizo, además de que podrían incrementar los niveles de ríos y arroyos y ocasionar deslaves e inundaciones en zonas bajas.

Intervalo de chubascos (5-25mm):

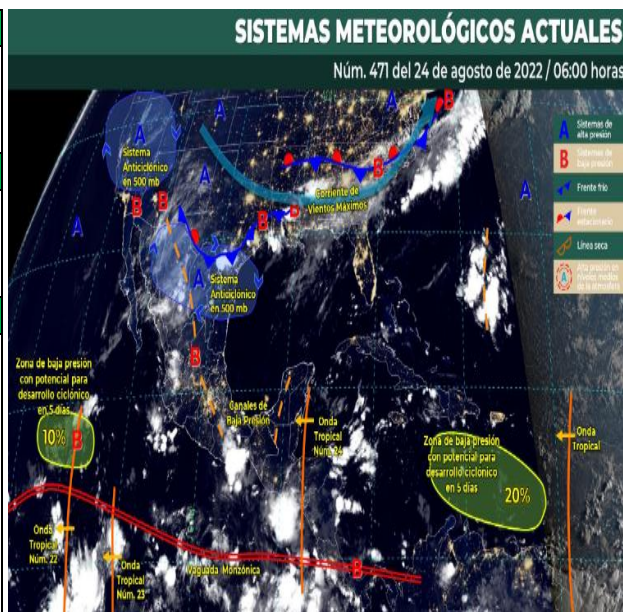
Baja California, Baja California Sur, Tamaulipas, Zacatecas, Aguascalientes, Querétaro, Hidalgo, Puebla, **Morelos** y Ciudad de México.

Temperaturas Máximas de 35-40 °C:

Baja California Sur, Sinaloa, Nayarit, Jalisco, Colima, Michoacán, Coahuila, San Luis Potosí, Hidalgo, Guerrero, Oaxaca, Chiapas, Veracruz, Tabasco, Campeche y Yucatán.

Pronóstico en región Mesa Central:

Cielo medio nublado por la mañana y ambiente fresco, siendo frío y con bancos de niebla en zonas altas de Hidalgo, Puebla y Tlaxcala. Por la tarde, ambiente cálido, siendo caluroso en zonas de Hidalgo. Lluvias puntuales fuertes en Guanajuato y **lluvias con intervalos de chubascos en** Querétaro, Hidalgo, Puebla y **Morelos**, todas con descargas eléctricas; además de lluvias aisladas en Tlaxcala. Viento del este y noreste de 10 a 20 km/h en la región, con rachas de 30 a 40 km/h en Guanajuato, Querétaro e Hidalgo.



<http://ssm.gob.mx>



Servicios de Salud Morelos



@MorelosSalud

Callejón Borda N°3 Col. Centro C.P. 62000
Teléfono (777) 312 62 31 / 314 33 36 ext. 222

**Calle Gómez Azcárate No. 205, Col. Lomas de la Selva
C.P. 62270, Cuernavaca, Morelos. Tel.: 777 102 25 56**

INFORME DE MONITOREO VOLCÁNICO Y SISMOLÓGICO

Fecha: 24/08/2022

Semana N° 34

Coordinación de Vigilancia Epidemiológica

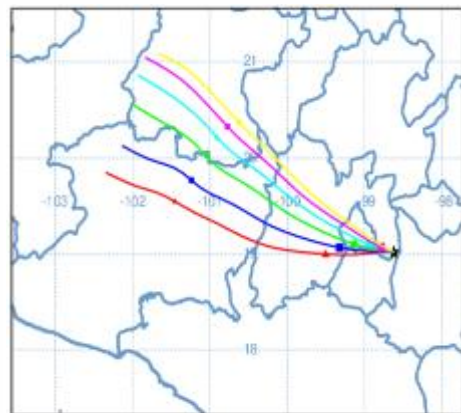
Fuente: Servicio Sismológico Nacional, UNAM. / Centro nacional de Prevención de Desastres (CENAPRED)-SEGOB, SENEAM-SCT y NOAA.




En las últimas 24 horas, mediante los sistemas de **monitoreo del volcán Popocatepetl**, se detectaron **14 exhalaciones de baja intensidad, acompañadas de vapor de agua, gases volcánicos y en ocasiones ligeras cantidades de ceniza**. La más relevante sucedió hoy a las 08:29 hora local y se dispersó en dirección noroeste. Adicionalmente se registraron **13 minutos de tremor de baja amplitud**. Al momento de este reporte **se tiene visibilidad parcial**. No obstante, en horas previas se distinguió una **emisión de vapor de agua y gas con dirección oeste**.

NIVEL DE ALERTA	SEMAFORO	AMARILLO-FASE 2	RECOMENDACIONES PARA LA FASE AMARILLO FASE 2
	<p>El volcán presenta incremento en su actividad, con explosiones esporádicas:</p> <ul style="list-style-type: none">● Pluma continua de vapor de agua y gas.● Caída de ceniza leves a moderadas en poblaciones cercanas.● Lanzamiento de fragmentos incandescentes y posibilidad de flujos piroclásticos de corto alcance asociado a las explosiones.● Crecimiento y destrucción de domos de lava.● Flujos de lodo o escombros de corto alcance.		<ol style="list-style-type: none">1. Continuar con el radio de seguridad de 12 km, por lo que la permanencia en esa área no está permitida.2. Controlar el tránsito entre Santiago Xalitizintla y San Pedro Nexapa, vía Paso de Cortés.3. A las autoridades de Protección Civil, mantener sus procedimientos preventivos, de acuerdo con sus planes operativos.4. A la población se le recomienda eleva la atención a los avisos de las autoridades de su localidad y se exhorta a no acercarse al volcán, y mucho menos al cráter.5. Mantenerse fuera de cañadas ante posibles flujos de lodo, principalmente en temporada de lluvias.

PRONOSTICO DE CAIDA DE CENIZA

En caso de una exhalación de ceniza volcánica, **el pronóstico de trayectoria hacia el oeste-noroeste** (simulando exhalación cada hora en las próximas 6 horas) a su paso por la zona sureste, sur, centro-sur, centro, centro-norte, oeste-suroeste, oeste y noroeste del Estado de México; **zona noreste, norte y noroeste del estado de Morelos**; zona sureste, sur, suroeste y oeste de la Ciudad de México y zona noreste del estado de Michoacán, **para las primeras 12 horas de pronóstico**, (14:00 a las 02:00 hora local). Posteriormente para las últimas 12 horas de pronóstico, (02:00 a las 14:00 hora local del día siguiente), las trayectorias continúan hacia la zona noroeste del Estado de México; zona noreste, norte, noroeste y centro-norte del estado de Michoacán y zona sureste, sur, suroeste, centro y oeste-suroeste del estado de Guanajuato.



SISMOS	<p>Se registró sismo de magnitud de 4.5 grados Richter, a las 07:33:36 hrs con localización del epicentro a 113 km al sureste de Salina Cruz, Oaxaca.</p> <p>NO PERCIBIDO EN EL ESTADO DE MORELOS.</p>	 <p>Último sismo</p>
	<p>REPORTE DE DAÑOS A LA POBLACION</p> <p>PROTECCIÓN CIVIL</p> <p>job.mx</p> <p>  Sin reporte de daños a la población ni a la infraestructura en salud. Servicios de Salud Morelos @MorelosSalud</p>	

Callejón Borda N°3 Col. Centro C.P. 62000
Teléfono (777) 312 62 31 / 314 33 36 ext. 222

**Calle Gómez Azcárate No. 205, Col. Lomas de la Selva
C.P. 62270, Cuernavaca, Morelos. Tel.: 777 102 25 56**

INFORME DE MONITOREO DE TEMPERATURAS Y CALIDAD DEL AIRE

Fecha: 24/08/2022

Semana N° 34

Coordinación de Vigilancia Epidemiológica

Fuente: Comisión Estatal de Agua (CEAGUA)



PRONOSTICO DE TEMPERATURAS POR MUNICIPIO

Municipio	Min.	Max.	Municipio	Min.	Max.
Amacuzac	17°	31°	Tepalcingo	18°	28°
Cuautla	15°	27°	Ayala	19°	29°
Jiutepec	15°	28°	Huitzilac	09°	20°
Temixco	17°	30°	Tepoztlán	13°	27°
Tlaltizapan	18°	31°	Zacualpan	13°	24°
Axochiapan	17°	30°	Tlalquitenango	20°	33°
Cuernavaca	14°	27°	Puente de Ixtla	19°	33°
Jojutla	19°	33°			

TEMPERATURAS MÁXIMAS Y MÍNIMAS, ULTIMAS 24 HRS

Mínimas

Huitzilac	09° 20°
Tetela del Volcán	11° 21°
Totolapan	11° 22°
Ocuituco	12° 23°

Máximas

Tlaquiltenango	20° 33°
Jojutla	19° 33°
Axochiapan	17° 30°
Zacatepec	18° 30°



CALIDAD DEL AIRE

ÍNDICE AIRE Y SALUD	NIVEL DE RIESGO ASOCIADO	RECOMENDACIONES	
		GRUPOS SENSIBLES	PARA TODA LA POBLACIÓN
<p>Estación de Monitoreo Cuernavaca Centro, Morelos</p> <p>25 Bueno</p> <p>Updated on Wed. 6:00 Temp.: 17°C</p> <p>Current Past 48 hours data</p> <p>PM2.5 AQI 25</p> <p>PM10 AQI 13</p>	<p>Bajo</p> <p>Se considera que el riesgo es mínimo.</p>	<p>Disfruta las actividades al aire libre.</p>	



<http://ssm.gob.mx>



Servicios de Salud Morelos



@MorelosSalud

Callejón Borda N°3 Col. Centro C.P. 62000
Teléfono (777) 312 62 31 / 314 33 36 ext. 222

**Calle Gómez Azcárate No. 205, Col. Lomas de la Selva
C.P. 62270, Cuernavaca, Morelos. Tel.: 777 102 25 56**

INFORME DE MONITOREO EPIDEMIOLÓGICO

Fecha: 24/08/2022

Semana N° 34

Coordinación de Vigilancia Epidemiológica

Fuente: Jurisdicciones Sanitarias del estado de Morelos.

JURISDICCION SANITARIA I:

☞ SIN EVENTOS EXTRAORDINARIOS.

JURISDICCION SANITARIA II:

☞ SIN EVENTOS EXTRAORDINARIOS.

JURISDICCION SANITARIA III:

☞ SIN EVENTOS EXTRAORDINARIOS.



<http://ssm.gob.mx>



Servicios de Salud Morelos



@MorelosSalud

Callejón Borda N°3 Col. Centro C.P. 62000
Teléfono (777) 312 62 31 / 314 33 36 ext. 222

**Calle Gómez Azcárate No. 205, Col. Lomas de la Selva
C.P. 62270, Cuernavaca, Morelos. Tel.: 777 102 25 56**